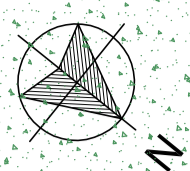














PLANIMETRIA scala 1:200



- LEGENDA**
-  n° 80 ALBERI AD ALTO FUSTO :
  -  n° 140 PIANTE ARBUSTIVE :
  -  SAUCE FRAGILE (ESISSENTI)
  -  ALLORO (LAURUS NOBILIS)
  -  LECCIO (QUERCUS ILEX)
  -  QUERCA DA SUGHERO (QUERCUS SUBER)
  -  QUERCA DA SUGHERO (QUERCUS SUBER)
  -  FARNIA (QUERCUS ROBUR)
  -  FRASSINO (FRAXINUS OXYCARPA)
  -  OLIVO (OLEA OLEASTER)

**COMUNE DI FORTE DEI MARMII**  
 PROVINCIA DI LUCCA  
**Piano Complesso di Intervento approvato il**  
**14/03/2011**  
**Realizzazione di intervento immobiliare**  
**ad uso residenziale - Ambiente AT3-B**  
**Forte dei Marmi - Via Emilia**  
 Proprietà: Signori Buriani Fedele e Buriani Nicola  
 Via Trento 79/d - Forte dei Marmi

**STATO DI PROGETTO**  
**(c1) PLANIMETRIA FASE TRANSITORIA**

<b>Piano Attuativo</b>	
Consultanza e Progettazione: <b>"CITTA' FUTURA" s.c.</b> via S.Chilena 9 - 55100 Lucca tel. 0583/490920 - Fax 490921 E-mail: post@citafutura.com	
Coordinamento progetto:	Ing. Giuliano Dalle Mura
Progetto:	Ing. Giuliano Dalle Mura arch. Giuseppe Lazzari
Rilievi:	geom. Alfredo Antonelli
Strutture:	ing. Giuseppe Amante
Geologia:	geol. Marco Palazzetti
Licenza Autored. n° 3 - 343307/4450 - n° 1 - 343308/242628	835407/2 Trv.3/31 Stato di indagine planimetria c1 Transitoria