

# COMUNE DI FORTE DEI MARMI

## PIANO COMPLESSO D'INTERVENTO

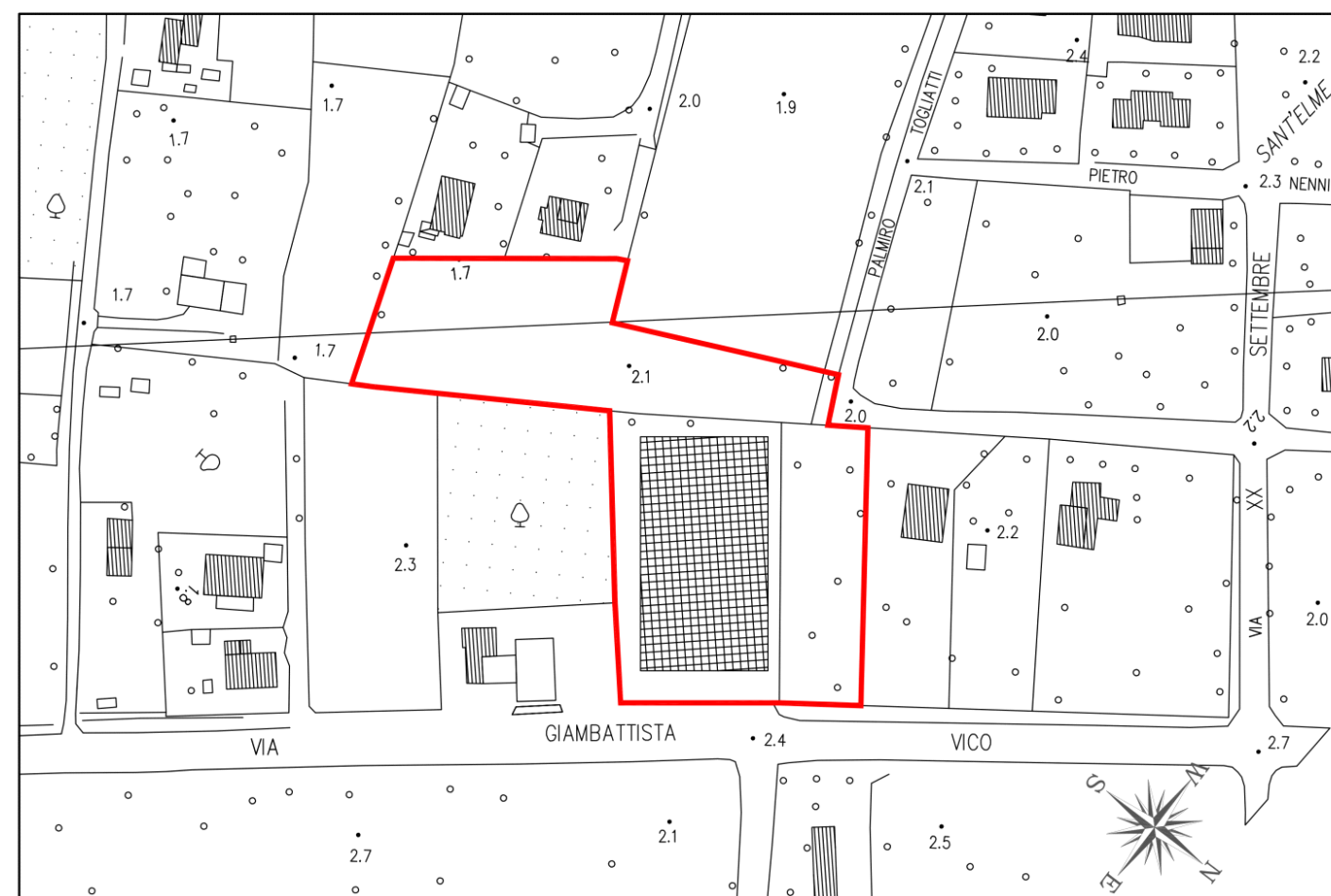
### PIANO ATTUATIVO

AI SENSI DEL CAPO IV ART. 65-66-67-68 DELLA LEGGE REGIONALE 1/2005

### COMPARTO AT1E

### STATO DI FATTO

#### A1- LIMITI DELLA PROPRIETA' E SUPERFICIE CATASTALE

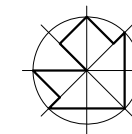
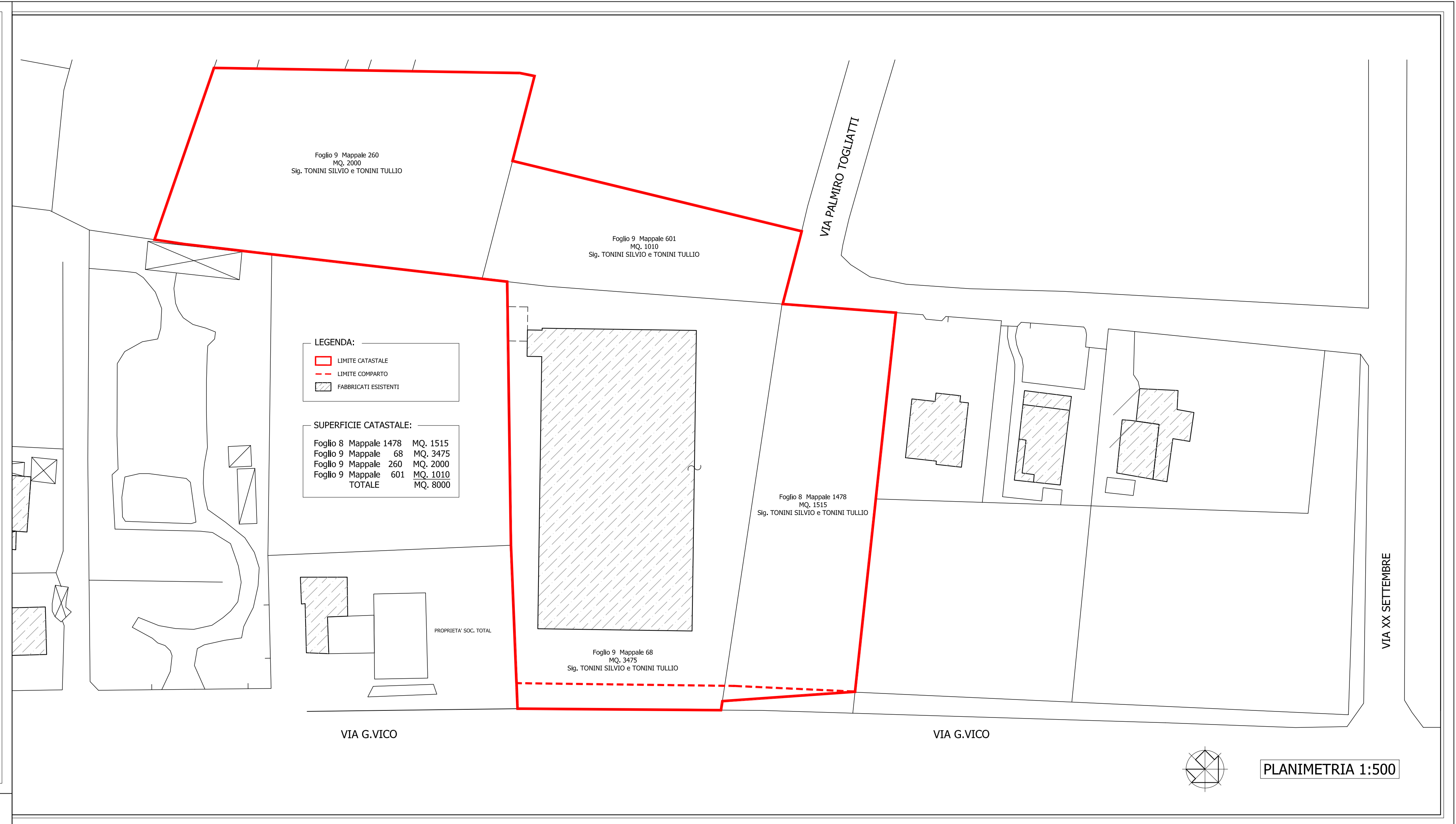


Planimetria 1:2000

Richiedenti : Sig.ri TONINI SILVIO e TONINI TULLIO

Progettista : Architetto Franco Boni

( in collaborazione con Arch.Edmondo Nardini )



PLANIMETRIA 1:500