
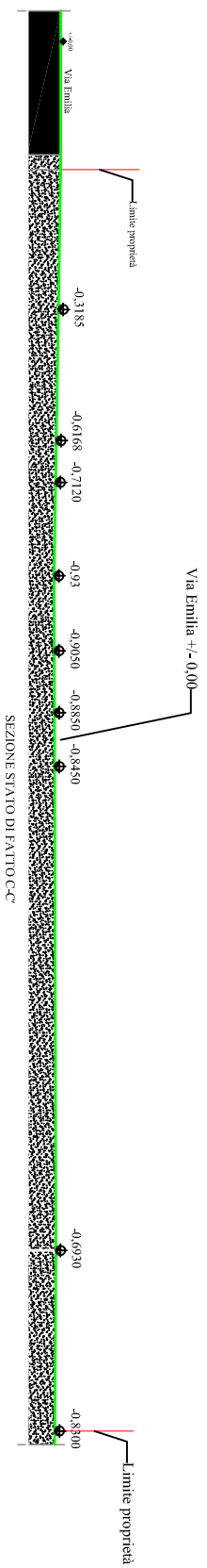



Fossetta
larghezza variabile da cm. 50 a cm. 70
profondità variabile da cm. 25 a cm. 40




SEZIONE STATO DI FATTO A-A'



SEZIONE STATO DI FATTO C-C'



SEZIONE STATO DI FATTO B-B'



SEZIONE STATO DI FATTO D-D'

COMUNE DI FORTE DEI MARMI
PROVINCIA DI LUCCA

PIANO COMPLESSO DI INTERVENTO
PIANO ATTUATIVO DEL COMPARTO AT3-A

PROGETTAZIONE:
Coordinatore: Arch. Ghiselli Enrico

Q.C.	TITOLO DELLA TAVOLA:	scala
TAV	STATO DI FATTO	1:1000
3a	QUOTE ALTIMETRICHE E SEZIONI DOPO EVENTO DEL 05-03-2015	

