

# Comune di Forte dei Marmi

Piano Complesso di Intervento approvato nel  
marzo 2011

## Piano Attuativo relativo all'ambito AT3-C

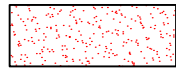
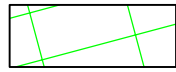
Proprietà:  
Sigg.ra GIANNOTTI Nevia  
c.f. GNN NVE 60R57 I622U  
per Fg. 7 Mapp. 129, 110, 1771, 1773

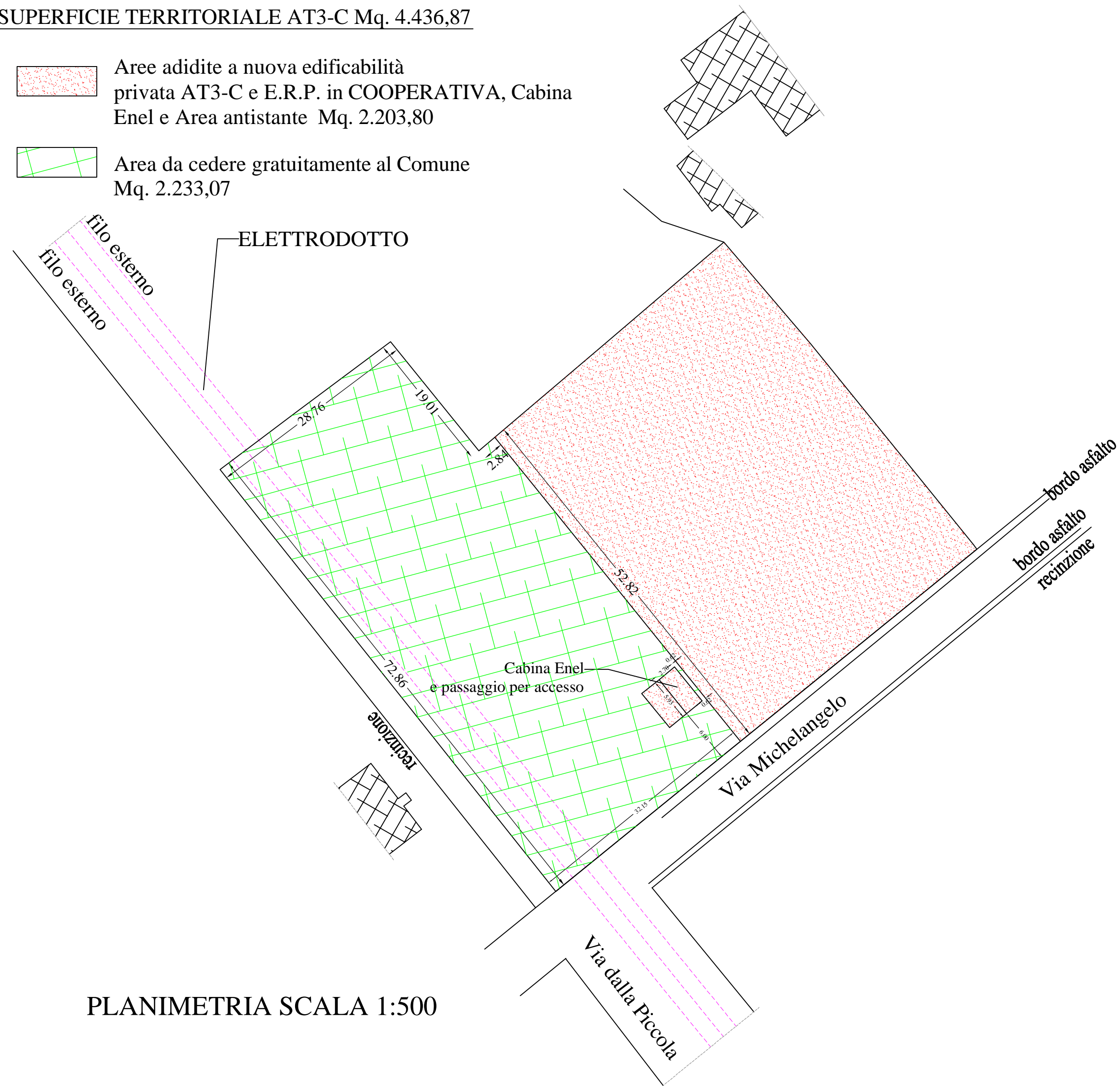
Operatori Edilizia Pubblica Convenzionata  
Coop. Edil. FERROVIERI S.C.E.F. c.f.80007520465

STATO DI PROGETTO  
PLANIMETRIA QUOTATA AREA  
OGGETTO D'INTERVENTO

TAV. C1-c

SUPERFICIE TERRITORIALE AT3-C Mq. 4.436,87

-  Aree adidite a nuova edificabilità  
privata AT3-C e E.R.P. in COOPERATIVA, Cabina  
Enel e Area antistante Mq. 2.203,80
-  Area da cedere gratuitamente al Comune  
Mq. 2.233,07



PLANIMETRIA SCALA 1:500