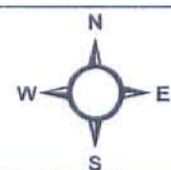


Comune di Forte dei Marmi
PIANO STRUTTURALE

CONSULENZA GEOLOGICA
GEO-SYSTEM



Tav. n°:

23





Scala
1:12.500

CARTA DELLA FRAGILITA' IDRAULICA

LEGENDA:



Aree vulnerate da esondazioni:

Massime altezze d'acqua

-  CLASSE I - 0 ÷ 20 cm
-  CLASSE II - 20 ÷ 50 cm
-  CLASSE III - 50 ÷ 100 cm
-  CLASSE IV - 100 ÷ 200 cm

da PTC

Frequenza eventi:


-  Eventi occasionali (Tr > 50 anni)
-  Eventi frequenti (Tr 10 + 50 anni)

da PTC

 Limite Ambito A1 D.C.R. 230/94

 Limite Ambito B D.C.R. 230/94

 Aree a pericolosità idraulica elevata individuate dall'Autorità di Bacino Toscana Nord (ex D.R. 267/98 e successive modifiche)

 Limite comunale

Riduzione della cartografia originale in scala 1:5000 depositata presso l'Ufficio Regionale per la Tutela del Territorio di Lucca

