



Luisa Trombetta  
Notaio

Repertorio n. 1871

Raccolta n. 1409

**ATTO UNILATERALE D'OBBLIGO**

**(Art. 57 c. 1 lett. C, L.R.T., n.1/05)**

**COMUNE DI FORTE DEI MARMI**

**PIANO ATTUATIVO DI INIZIATIVA PRIVATA DEL COMPARTO ATI-C  
DI CUI AL PIANO COMPLESSO D'INTERVENTO APPROVATO CON  
DELIBERA DEL C.C. N. 18 DEL 14/03/2011.**

REGISTRATO A VIAREGGIO

in data 12/12/2018

al n. 6083 serie 1T

Tra i sottoscritti:

- **DAZZI Brunella**, (Brunella Manuela) nata a Seravezza (LU) il giorno 11 maggio 1964 e residente a Seravezza (LU), località Pozzi, Via Giuseppe Viner n.6, codice fiscale dichiarato DZZ BNL 64E51 I622U;
- **DAZZI Manrico** nato a Seravezza (LU) il 19 aprile 1962 e residente a Massa (MS) in via Prado n. 80, codice fiscale dichiarato DZZ MRC 62D19 I622X;
- **SARTI Anna** nata a Pietrasanta (LU) il 17 agosto 1940 e ivi residente in Viale Apua n.58, codice fiscale dichiarato SRT NNA 40M57 G628L;
- **SARTI Sergio Romano** nato a Pietrasanta (LU) il 16 febbraio 1935 e ivi residente in Piazza Crispi n.21, codice fiscale dichiarato SRT SGR 35B16 G628H;
- **SARTI Riccardo** nato a Pietrasanta (LU) il 26 giugno 1961 ivi residente in via Giovan Battista Vico n.6, codice fiscale dichiarato SRT RCR 61H26 G628S;
- **SARTI Katia** nata a Pietrasanta (LU) il 15 luglio 1968 e residente a Viareggio (LU), frazione Torre del Lago, via Gotica n.50/3, codice fiscale dichiarato SRT KTA 68L55 G628Y;
- **BRESCIANI Angelo** nato a Pietrasanta (LU) il 5 novembre 1955 e ivi residente in Via Verzieri n.8, codice fiscale dichiarato BRS NGL 55S05 G628X;
- **BRESCIANI Luca** nato a Pietrasanta (LU) il giorno 11 marzo 1963 e residente a Dicomano (FI), via di Colle n.42, codice fiscale dichiarato BRS LCU 63C11 G628B;
- **TESCONI Nada** nata a Pietrasanta (LU) il 19 ottobre 1935 e ivi residente in via Verzieri n.8, codice fiscale dichiarato TSC NDA 35R59 G628P;
- **LUCARINI Michela** nata a Pietrasanta il 6 ottobre 1962 e residente a Massa (MS), via San Leonardo n. 107, codice fiscale dichiarato LCR MHL 62R46 G628K;
- **LUCARINI Antonella Dora Maria** nata a Pietrasanta (LU) il 10 settembre 1954 e residente in Montignoso (MS), località Cinquale, via Marietta n.22, codice fiscale dichiarato LCR NNL 54P50 G628W;
- **SALIS Filippo** nato a Massa (MS) il 29 settembre 1993 e residente a Montignoso (MS), località Cinquale, Via Marietta n.22, codice fiscale dichiarato SLS FPP 93P29 F023T;

con la presente scrittura privata da valere a tutti gli effetti di legge,

**PREMESSO:**

**I)** che con deliberazione del Consiglio Comunale n. 18 del 14 marzo 2011, pubblicato sul B.U.R.T. n. 17 del 27 aprile 2011, il Comune di Forte dei Marmi ha approvato il Piano Complesso d'intervento che ha individuato gli Ambiti di Trasformazione Urbana da destinare ad insediamenti di edilizia residenziale convenzionata, edilizia ordinaria, opere pubbliche, aree ed opere di urbanizzazione, disciplinate dalle NTA allegato 1, individuando così le aree da cedere a titolo gratuito al Comune, le aree su cui i soggetti attuatori andranno ad eseguire gli interventi di edilizia privata, il dimensionamento degli interventi e la metodologia di ripartizione della potenzialità edificatoria all'interno del comparto tra singoli proprietari;

**II)** che i signori DAZZI Brunella (o Brunella Manuela), DAZZI Manrico, SARTI Anna, SARTI Sergio Romano, SARTI Riccardo, SARTI Katia, BRESCIANI Angelo, BRESCIANI Luca, TESCONI Nada, LUCARINI Michela, LUCARINI Antonella Dora Maria e SALIS Filippo, che intervengono al presente atto, sono proprietari, ciascuno per la propria quota di proprietà o diritto reale diverso, di terreni ricadenti all'interno dell'Ambito di Trasformazione Urbana ATI - comparto ATI-C - Via Vico; in particolare:

- (a) i signori DAZZI Brunella (o Brunella Manuela), e DAZZI Manrico, ciascuno per i diritti indivisi pari a un mezzo dell'intera piena proprietà, sono comproprietari dei terreni distinti al N.C.T. del comune di Forte dei Marmi nel **foglio 9, mappali 1237 e 1106** (su quest'ultimo insiste un fabbricato di civile abitazione iscritto al catasto come fabbricato collabente cat F/2, al foglio 9, particella 1106 del catasto fabbricati del Comune di Forte dei Marmi), della superficie complessiva di mq. 14.567;

- b) i signori SARTI Anna, per i diritti indivisi pari a 55/100 di piena proprietà, SARTI Sergio Romano, per i diritti indivisi pari a 45/100 dell'usufrutto generale vitalizio, SARTI Riccardo e SARTI Katia, ciascuno per i diritti indivisi pari a 45/200 della nuda proprietà, sono comproprietari dei terreni distinti al N.C.T. del comune di Forte dei Marmi nel **foglio 9, mappali 79, 324 e 327**, della superficie complessiva di mq. 7.320;

- c) i signori BRESCIANI Angelo, BRESCIANI Luca e TESCONI Nada, ciascuno per i diritti indivisi pari a 10/360 di piena proprietà, LUCARINI Michela, LUCARINI Antonella Dora Maria e SALIS Filippo, ciascuno per i diritti indivisi pari a 30/360 di piena proprietà, SARTI Anna, per i diritti indivisi pari a 129/360 di piena proprietà e SARTI Sergio Romano, per i diritti indivisi pari a 111/360 di piena proprietà, sono comproprietari dei terreni distinti al N.C.T. del comune di Forte dei Marmi nel **foglio 9, mappali 76, 1131 e 78**, della superficie complessiva di mq. 2.740 (esistente viabilità interna).

Di tali beni si allegano, sotto la lettera "A", le visure catastali storiche emesse in data 29 gennaio 2018; si allega inoltre, sotto la lettera "B", elaborato grafico rappresentante le citate proprietà catastali, ricomprese nell'ambito ATI-C, distinte come sopra con le lettere (a), (b) e (c) rappresentate con campiture di colore diverso; **III)** che i lotti sopra descritti sono pervenuti ai predetti costituiti, a seguito di:

- quanto ai beni descritti alla lettera (a):

a Dazzi Brunella (Brunella Manuela) e Dazzi Manrico, i diritti di piena proprietà, in parte per successione di Sacchelli Gabriella Elena, apertasi in data 25 maggio 1994, registrata all'Ufficio del registro di Viareggio denuncia n. 32 vol. n. 553 e trascritta a Pisa in data 17 febbraio 1995, al numero 1551 di formalità (successione per legge) e in parte per successione di Dazzi Carlo, apertasi in data 8 gennaio 2007, registrata all'Ufficio del Registro di Pietrasanta in data 7 agosto 2007 denuncia n. 85 vol. n. 27 e trascritta a Pisa in data 27 agosto 2007, al numero 11783 di formalità (successione per legge);

- quanto ai beni descritti alla lettera (b):

a SARTI Anna e SARTI Sergio Romano per successione di Lanè Clara, apertasi in data 26 gennaio 2001, registrata all'Ufficio del registro di Pietrasanta in data 23 luglio 2001 denuncia n. 2 vol. n. 3 e trascritta a Pisa il 3 settembre 2001 al n. 8653 di formalità (eredità devoluta in forza di testamento pubblicato con verbale ai rogiti del Notaio Emilio Maccheroni di Pietrasanta del 25 maggio 2001, registrato a Pietrasanta il 30 maggio 2001 al n. 10.049) e a SARTI Riccardo e SARTI Katia, i diritti indivisi pari a 45/200 di nuda proprietà, per atto di donazione da parte di Sarti Sergio Romano (che si riservava l'usufrutto vitalizio), con atto ai rogiti del Notaio Antonino Tumbiolo di Pietrasanta del 18 settembre 2012 repertorio n. 35.047, trascritto a Pisa in data 21 settembre 2012 al n. 10.914 di formalità;

- quanto ai beni descritti alla lettera (c):

a SARTI Anna e SARTI Sergio Romano per la successione di Lanè Clara, sopra citata; a LUCARINI Michela, LUCARINI Antonella Dora Maria e SALIS Filippo per successione di Lucarini Maria, apertasi in data 29 agosto 2005, registrata all'Ufficio del registro di Pietrasanta in data 11 agosto 2006 denuncia n. 36 vol. n. 23 e trascritta a Pisa il 15 settembre 2006, al numero 12489 di formalità (eredità devoluta in forza di testamento pubblicato con verbale ai rogiti del Notaio Emilio Maccheroni di Pietrasanta del 25 novembre 2005, registrato a Pietrasanta il 30 novembre 2005 al n. 838); a BRESCIANI Angelo, BRESCIANI Luca e TESCONI Nada per successione di Bresciani Alfio, apertasi in data 10 febbraio 2010,

registrata all'Ufficio del registro di Pietrasanta in data 1° febbraio 2011 denuncia n. 65 vol. n. 9990 e trascritta a Pisa in data 11 aprile 2011, al numero 3894 di formalità (successione per legge);

**VI** che il Comune di Forte dei Marmi con Deliberazione del Consiglio Comunale n. 54 del 20 novembre 2015, pubblicata sul BURT n. 48 del 2 dicembre 2015 ha approvato il piano attuativo di iniziativa privata dell'area riguardante l'ambito di trasformazione AT1 - comparto AT1-C Via Vico, presentato dai proprietari, in data 22/12/2011 prot. 40776 con ultima integrazione del 25/02/2015 prot. 4980.

\*\*\*\*\*

Tutto ciò premesso ratificato e fermo stante da formare parte integrante e sostanziale del presente atto convergono e stipulano quanto segue:

tutti i sottoscritti proprietari, e più precisamente i signori DAZZI Brunella (o Brunella Manuela), DAZZI Manrico, SARTI Anna, SARTI Sergio Romano, SARTI Riccardo, SARTI Katia, BRESCIANI Angelo, BRESCIANI Luca, TESCONI Nada, LUCARINI Michela, LUCARINI Antonella Dora Maria e SALIS Filippo,

#### SI IMPEGNANO E SI OBBLIGANO

unilateralmente, nei confronti del Comune di Forte dei Marmi, a stipulare convenzione per dare attuazione delle previsioni del piano attuativo di iniziativa privata riguardante il comparto AT1-C, entro un anno a far data dal 18 dicembre 2018.

\*\*\*\*\*

#### Spese dell'atto unilaterale d'obbligo

Le spese di stipulazione del presente atto faranno carico ai sottoscritti soggetti proprietari, che se le assumono.

Le parti dichiarano di essere a conoscenza che il presente contratto si perfezionerà con l'apposizione dell'ultima delle sottoscrizioni e che non sarà soggetto alle formalità di trascrizione, esonerando pertanto il Notaio autenticante da ogni adempimento e responsabilità al riguardo.

\*\*\*\*\*

F.to Antonella Dora Maria Lucarini  
F.to Michela Lucarini  
F.to Sarti Sergio Romano  
F.to Sarti Anna  
F.to Riccardo Sarti  
F.to Katia Sarti  
F.to Manrico Dazzi  
F.to Dazzi Brunella, Manuela  
F.to Bresciani Luca  
F.to Nada Tesconi  
F.to Bresciani Angelo  
F.to Salis Filippo

\*\*\*\*\*

Repertorio n.ro 1845

#### AUTENTICA DI FIRME

Io sottoscritta Luisa Trombetta, notaio in Pietrasanta, iscritta al Collegio Notarile di Lucca,

certifico

che le signore:

- **LUCARINI Michela** nata a Pietrasanta il 6 ottobre 1962 e residente a Massa (MS), via San Leonardo n. 107;

- **LUCARINI Antonella Dora Maria** nata a Pietrasanta (LU) il 10 settembre 1954 e residente in Montignoso (MS), località Cinquale, via Marietta n.22;

della cui identità personale io notaio sono certo, hanno firmato in mia presenza l'atto che precede in calce, unitamente agli allegati "A" e "B", alle ore dieci e trenta minuti, previa lettura da me datane alle medesime, con dispensa per quanto allegato.

Pietrasanta, Piazza della Repubblica n. 1, li trenta novembre duemiladiciotto  
F.to Luisa Trombetta Notaio I.S.

\*\*\*\*\*

Repertorio n.ro 1850

AUTENTICA DI FIRME

Io sottoscritta Luisa Trombetta, notaio in Pietrasanta, iscritta al Collegio Notarile di  
Lucca,

certifico

che i signori:

- **SARTI Anna** nata a Pietrasanta (LU) il 17 agosto 1940 e ivi residente in Viale Apua n.58;
- **SARTI Sergio Romano** nato a Pietrasanta (LU) il 16 febbraio 1935 e ivi residente in Piazza Crispi n.21;
- **SARTI Riccardo** nato a Pietrasanta (LU) il 26/06/1961 ivi residente in via Giovan Battista Vico n.6;
- **SARTI Katia** nata a Pietrasanta (LU) il 15 luglio 1968 e residente a Viareggio (LU), frazione Torre del Lago, via Gotica n.50/3;

della cui identità personale io notaio sono certo, hanno firmato in mia presenza l'atto che precede in calce, unitamente agli allegati "A" e "B", alle ore sedici e venti minuti, previa lettura da me datane ai medesimi, con dispensa per quanto allegato.  
Pietrasanta, Piazza della Repubblica n. 1, li trenta novembre duemiladiciotto  
F.to Luisa Trombetta Notaio I.S.

\*\*\*\*\*

Repertorio n.ro 1852

AUTENTICA DI FIRME

Io sottoscritta Luisa Trombetta, notaio in Pietrasanta, iscritta al Collegio Notarile di  
Lucca,

certifico

che i signori:

- **BRESCIANI Angelo** nato a Pietrasanta (LU) il 5 novembre 1955 e ivi residente in Via Verzieri n.8;
- **BRESCIANI Luca** nato a Pietrasanta (LU) il giorno 11 marzo 1963 e residente a Dicomano (FI), viale Giuseppe Mazzini n. 7;
- **TESCONI Nada** nata a Pietrasanta (LU) il 19 ottobre 1935 e ivi residente in via Verzieri n.8;
- **DAZZI Brunella**, (Brunella Manuela) nata a Seravezza (LU) il giorno 11 maggio 1964 e residente a Seravezza (LU), via Giuseppe Viner n. 6;
- **DAZZI Manrico** nato a Seravezza (LU) il 19 aprile 1962 e residente a Massa (MS) in via Prado n. 80;

della cui identità personale io notaio sono certo, hanno firmato in mia presenza l'atto che precede in calce, unitamente agli allegati "A" e "B", alle ore diciotto e trenta minuti, previa lettura da me datane ai medesimi, con dispensa per quanto allegato.

Pietrasanta, Piazza della Repubblica n. 1, li trenta novembre duemiladiciotto  
F.to Luisa Trombetta Notaio I.S.

\*\*\*\*\*

Repertorio n. 1871

Raccolta n. 1409

AUTENTICA DI FIRME

Io sottoscritta Luisa Trombetta, notaio in Pietrasanta, iscritta al Collegio Notarile di  
Lucca,

certifico

che il signor:

- **SALIS Filippo** nato a Massa (MS) il 29 settembre 1993 e residente a Montignoso (MS), località Cinquale, Via Marietta n.22;

della cui identità personale io notaio sono certo, ha firmato in mia presenza l'atto che precede in calce, unitamente agli allegati "A" e "B", alle ore diciannove e nove

minuti, previa lettura da me datane al medesimo, con dispensa per quanto allegato.  
Pietrasanta, Piazza della Repubblica n. 1, li sette dicembre duemiladiciotto  
F.to Luisa Trombetta Notaio I.S.


*pecheta nicola*

*Mirella Bonnone Luomini  
Anna Maria Romanelli  
Dune Sarte*

*Riccardo Sarti  
Katia Sarte*

*Mauro Di  
Daghi Susanna, Daniela  
Bressani Lucy  
Clada Taccacchi  
Bressani Angelo  
Felice Solis*

ARRICATO "A" ALL'ATTO  
REP. D. RO 1841  
RCC. D. RO 1409



Direzione Provinciale di Livorno  
Ufficio Provinciale - Territorio  
Servizio Catastri

### Visura storica per immobile

Situazione degli atti informatizzati dall'impianto meccanografico al 29/01/2018

Data: 29/01/2018 - Ora: 09:52:42 File

Visura n. 146298 Pag. 3

#### Situazione degli intestati dal 14/06/1960

N. 146298/1960/1  
ASSEMBLITA' CONSORTILE E CONSORCIO DI CANTIERI PER IL MAREMMALE DI FORTI DEI MARMI (1960/1964)  
BARRIERANEDA

146298/1960/1  
MUTUO IMMOBILIARE  
146298/1960/1

146298/1960/1  
MUTUO IMMOBILIARE  
146298/1960/1

#### Situazione degli intestati dall'impianto meccanografico

N. 146298/1960/1  
ASSEMBLITA' CONSORTILE E CONSORCIO DI CANTIERI PER IL MAREMMALE DI FORTI DEI MARMI (1960/1964)  
BARRIERANEDA

146298/1960/1  
MUTUO IMMOBILIARE  
146298/1960/1

146298/1960/1  
MUTUO IMMOBILIARE  
146298/1960/1

Copia informatizzata

Visura telematica e senza per fini funzionali

\* Codice Fiscale Validato in Anagrafe Tributaria



*Michele Scardina*  
*Alberto Perini*  
*Andi Eugenio Romanini*  
*Anna Vertè*

*Riccardo Sarti*  
*Katja Sarti*  
*Paolo Pan*

*Daghi Emma*  
*Bressani Paolo*  
*Nadia Pescari*  
*Bianchi Angelo*  
*Salvo Salsi*



**Visura storica per immobile**

Situazione degli atti informatizzati dall'impianto meccanografico al 29/01/2018

Data: 29/01/2018 - Ora: 09:51:41  
 Pagina n. 1/8054 Page: 1

**Dati della richiesta**  
 Comune di FORTE DEI MARMI (C. Office: 0730)  
 Provincia di LUCCA  
 Foglio: 9 Particella: 031

**Area di enti urbani e promiscui dal 09/08/2012**

N	DATI IDENTIFICATIVI		DATI CASSAMURTO		DATI DI RIVENDITA	
	Foglio	Particella	Superficie (mq)	Superficie (mq)	Prezzo (€)	Superficie (mq)
1	9	031	157,00	157,00	157,00	157,00

Nota: area di enti urbani e promiscui con superficie di 157,00 mq.

**Area di enti urbani e promiscui dal 09/08/2012**

N	DATI IDENTIFICATIVI		DATI CASSAMURTO		DATI DI RIVENDITA	
	Foglio	Particella	Superficie (mq)	Superficie (mq)	Prezzo (€)	Superficie (mq)
1	9	031	157,00	157,00	157,00	157,00


Nota: area di enti urbani e promiscui con superficie di 157,00 mq.

Intestazione alla data della richiesta deriva dai seguenti atti:

Tabella di situazione del 09/08/2012 per il n. 157,00 mq. in atti dal 09/08/2012 per il n. 09/08/2012 n. 022/15.1/2012.

Tabella di situazione del 09/08/2012 per il n. 157,00 mq. in atti dal 09/08/2012 per il n. 09/08/2012 n. 022/15.1/2012.

*Andi Eugenio Romanini*



Direzione Provinciale di Lucca  
Ufficio Provinciale - Territorio  
Servizi Catastrali

Data: 20/01/2018 - Ora: 09:41:41 Segno  
Visura n. 145624 Pag. 2

### Visura storica per immobile

#### Situazione degli atti informatizzati dall'impianto meccanografico al 29/01/2018

Situazione dell'immobile che ha originato il precedente dall'impianto meccanografico

N.	DATI IDENTIFICATIVI		DATI ASSOCIATIVI		Pubbli	Domiciliat	Figari	Imposta incrementata dal 28/12/1975
	Foglio	Particella	Sub	Part				
1	9	77			CLASSE C/5			
<p>Nota: 140</p>								

L'informazione sulle date della richiesta deriva dai seguenti atti:

#### Situazione degli intestati dal 11/08/2006

N.	DESCRIZIONE	DATI AMMINISTRATIVI
1	DECESSO Immobile a PIETRO ANTONIO PIERASANTA e MARIA ROSA	11/08/2006
2	DECESSO Immobile a PIETRO ANTONIO PIERASANTA e MARIA ROSA	11/08/2006
3	DECESSO Immobile a PIETRO ANTONIO PIERASANTA e MARIA ROSA	11/08/2006
4	DECESSO Immobile a PIETRO ANTONIO PIERASANTA e MARIA ROSA	11/08/2006
5	DECESSO Immobile a PIETRO ANTONIO PIERASANTA e MARIA ROSA	11/08/2006
6	DECESSO Immobile a PIETRO ANTONIO PIERASANTA e MARIA ROSA	11/08/2006
7	DECESSO Immobile a PIETRO ANTONIO PIERASANTA e MARIA ROSA	11/08/2006
8	DECESSO Immobile a PIETRO ANTONIO PIERASANTA e MARIA ROSA	11/08/2006

#### Situazione degli intestati dal 24/01/2001

N.	DESCRIZIONE	DATI AMMINISTRATIVI
1	DECESSO Immobile a PIETRO ANTONIO PIERASANTA e MARIA ROSA	24/01/2001
2	DECESSO Immobile a PIETRO ANTONIO PIERASANTA e MARIA ROSA	24/01/2001
3	DECESSO Immobile a PIETRO ANTONIO PIERASANTA e MARIA ROSA	24/01/2001
4	DECESSO Immobile a PIETRO ANTONIO PIERASANTA e MARIA ROSA	24/01/2001
5	DECESSO Immobile a PIETRO ANTONIO PIERASANTA e MARIA ROSA	24/01/2001

#### Situazione degli intestati dal 11/11/1988

N.	DESCRIZIONE	DATI AMMINISTRATIVI
1	DECESSO Immobile a PIETRO ANTONIO PIERASANTA e MARIA ROSA	11/11/1988
2	DECESSO Immobile a PIETRO ANTONIO PIERASANTA e MARIA ROSA	11/11/1988
3	DECESSO Immobile a PIETRO ANTONIO PIERASANTA e MARIA ROSA	11/11/1988

N.	DESCRIZIONE	DATI AMMINISTRATIVI
1	DECESSO Immobile a PIETRO ANTONIO PIERASANTA e MARIA ROSA	11/11/1988
2	DECESSO Immobile a PIETRO ANTONIO PIERASANTA e MARIA ROSA	11/11/1988
3	DECESSO Immobile a PIETRO ANTONIO PIERASANTA e MARIA ROSA	11/11/1988
4	DECESSO Immobile a PIETRO ANTONIO PIERASANTA e MARIA ROSA	11/11/1988
5	DECESSO Immobile a PIETRO ANTONIO PIERASANTA e MARIA ROSA	11/11/1988
6	DECESSO Immobile a PIETRO ANTONIO PIERASANTA e MARIA ROSA	11/11/1988
7	DECESSO Immobile a PIETRO ANTONIO PIERASANTA e MARIA ROSA	11/11/1988
8	DECESSO Immobile a PIETRO ANTONIO PIERASANTA e MARIA ROSA	11/11/1988

N.	DESCRIZIONE	DATI AMMINISTRATIVI
1	DECESSO Immobile a PIETRO ANTONIO PIERASANTA e MARIA ROSA	11/11/1988
2	DECESSO Immobile a PIETRO ANTONIO PIERASANTA e MARIA ROSA	11/11/1988
3	DECESSO Immobile a PIETRO ANTONIO PIERASANTA e MARIA ROSA	11/11/1988
4	DECESSO Immobile a PIETRO ANTONIO PIERASANTA e MARIA ROSA	11/11/1988
5	DECESSO Immobile a PIETRO ANTONIO PIERASANTA e MARIA ROSA	11/11/1988
6	DECESSO Immobile a PIETRO ANTONIO PIERASANTA e MARIA ROSA	11/11/1988
7	DECESSO Immobile a PIETRO ANTONIO PIERASANTA e MARIA ROSA	11/11/1988
8	DECESSO Immobile a PIETRO ANTONIO PIERASANTA e MARIA ROSA	11/11/1988

N.	DESCRIZIONE	DATI AMMINISTRATIVI
1	DECESSO Immobile a PIETRO ANTONIO PIERASANTA e MARIA ROSA	11/11/1988
2	DECESSO Immobile a PIETRO ANTONIO PIERASANTA e MARIA ROSA	11/11/1988
3	DECESSO Immobile a PIETRO ANTONIO PIERASANTA e MARIA ROSA	11/11/1988



*Richarda Luciani*

*Arbelle Bebone Bruni*

*Andi Sergio Rusciano*

*Anna Sarti*

*Riccardo Sarti*

*Katia Sarti*

*Maurice Dan*


*Daghi Emmea, Pamela*

*Bosconi Leo*

*Walter Tescari*

*Bernoni Angelo*

*Luigi SLo*



Entrate  
 Direzione Provinciale di Firenze  
 Ufficio Provinciale - Terziario  
 Servizi Clienti

**Visura storica per immobile**

Situazione degli atti informatizzati dall'impianto meccanografico al 29/01/2018

Data: 29/01/2018 - Ora: 09:45:31 - N. 1000  
 Visura n. 143184 Pag. 1

**Dati della richiesta**  
 Comune di FORTE DEI MARMI (Codice: D730)  
 Provincia di LUCCA  
 Foglio: 9 Particella: 324

**Catasto Terreni**

- INDELLATI**
- 1 SARTI RICCARDO (PPE) TRASUNTA D 1700 1700
  - 1 SARTI RICCARDO (PPE) TRASUNTA D 1507 1508
  - 1 SARTI RICCARDO (PPE) TRASUNTA D 2606 2607
  - 1 SARTI RICCARDO (PPE) TRASUNTA D 1642 1643

**Situazione dell'immobile dal 24/09/1979**

N.	FOGLIO 9 (SARTE) (SIVV)		FOGLIO 9 (SARTE) (SIVV)		FOGLIO 9 (SARTE) (SIVV)		FOGLIO 9 (SARTE) (SIVV)	
	Foglio	Particella	Sub.	Area	Superficie (mq)	Usato	Superficie (mq)	Usato
1	9	324	PRVTO	3000	3000	3000	3000	

Nota: solo atti in corso di trascrizione o trascritti

**Situazione dell'immobile dal 24/10/1981**

N.	FOGLIO 9 (SARTE) (SIVV)		FOGLIO 9 (SARTE) (SIVV)		FOGLIO 9 (SARTE) (SIVV)		FOGLIO 9 (SARTE) (SIVV)	
	Foglio	Particella	Sub.	Area	Superficie (mq)	Usato	Superficie (mq)	Usato
1	9	324	PRVTO	3000	3000	3000	3000	

Nota: solo atti in corso di trascrizione o trascritti


*Maurice Dan*

SARTE TRASUNTA D 1700 1700  
 SARTE TRASUNTA D 1507 1508  
 SARTE TRASUNTA D 2606 2607  
 SARTE TRASUNTA D 1642 1643

(1) Proposta per 3000 mq  
 (2) Atto trascritto per 3000 mq in nome di separazione dei beni  
 (3) Atto trascritto per 3000 mq in nome di separazione dei beni  
 (4) Atto trascritto per 3000 mq

FOGLIO 9 (SARTE) (SIVV)  
 TRASUNTA D 1700 1700  
 TRASUNTA D 1507 1508  
 TRASUNTA D 2606 2607  
 TRASUNTA D 1642 1643

FOGLIO 9 (SARTE) (SIVV)  
 TRASUNTA D 1700 1700  
 TRASUNTA D 1507 1508  
 TRASUNTA D 2606 2607  
 TRASUNTA D 1642 1643



Direzione Provinciale di Lucca  
Ufficio Provinciale - Territorio  
Sovrintendenza

**Visura storica per immobile**  
Situazione degli atti informatizzati dall'impianto meccanografico al 29/01/2018

Data: 29-01-2018 - Ora: 09.48.32 Fine  
Visura n.: 142384 Pag. 2

**Situazione dell'immobile dall'impianto meccanografico**

N	DATI CATASTRALI		DATI CLASSIFICAZIONE		Data	Stato	Impegno meccanografico del 23-02-1978
	Foglio	Particella	Sub	Quale/Class			
1	9	254		PRATO ABRUZ	11-01-01 41-30	1-39730	1-25-520

L'inscrizione alla data della richiesta deriva dai seguenti atti:

**Situazione degli interventi dal 18/09/2012**

N	DATA INIZIALE	DATA FINALE	DESCRIZIONE
1	18/09/2012	18/09/2012	OPERE DI MANUTENZIONE ORDINARIA
2	18/09/2012	18/09/2012	OPERE DI MANUTENZIONE ORDINARIA

**Situazione degli interventi dal 26/01/2001**

N	DATA INIZIALE	DATA FINALE	DESCRIZIONE
1	26/01/2001	26/01/2001	OPERE DI MANUTENZIONE ORDINARIA
2	26/01/2001	26/01/2001	OPERE DI MANUTENZIONE ORDINARIA

**Situazione degli interventi dall'impianto meccanografico**


N	DATA INIZIALE	DATA FINALE	DESCRIZIONE
1	01/01/1978	01/01/1978	OPERE DI MANUTENZIONE ORDINARIA
2	01/01/1978	01/01/1978	OPERE DI MANUTENZIONE ORDINARIA

Unità immobiliare n. 1

Visura informatica esente per fini statutarie

\* Codice Fiscale Validato in Anagrafe Tributaria





Direzione Provinciale di Lucca  
Ufficio Provinciale - Territorio  
Servizi Catastrali

**Visura storica per immobile**

Situazione degli atti informatizzati dall'impianto meccanografico al 29/01/2018

Data: 29/01/2018 - Ora: 09.32.43

Visura n.: 146298 Pag. 2

Segno

Situazione dell'immobile che ha originato il precedente il precedente del 24/10/1981

N	DATI IDENTIFICATIVI			USI CLASSIFICAZIONE			DATI DESCRIZIONE
	Foglio	Particella	Sub	Qualità/Class.	Repartizione	Destinazione	
1	9	82		PRALTO ABRUZZI	1	10/00/39 10/00/37	Disponibilità Area 72,28 L. 147,643 Superficie Campo 81,82 L. 99,762

Solo uso reale senza separati oneri.

- foglio 9 particella 840 - Sub 9 particella 841

Situazione dell'immobile dall'impianto meccanografico

N	DATI IDENTIFICATIVI			USI CLASSIFICAZIONE			DATI DESCRIZIONE
	Foglio	Particella	Sub	Qualità/Class.	Repartizione	Destinazione	
1	9	82		PRALTO ABRUZZI	1	10/00/39 10/00/37	Disponibilità Area 72,28 L. 147,643 Superficie Campo 81,82 L. 99,762

L'interazione alla data della richiesta deriva dai seguenti atti:

Situazione degli intestati dal 08/07/2007

N	DATA	OPERAZIONE	CAUSA	DATA	OPERAZIONE	CAUSA
1	08/07/2007	TRASFERIMENTO	PER CAUSA DI MORTI	08/07/2007	TRASFERIMENTO	PER CAUSA DI MORTI


Situazione degli intestati dal 25/05/1994

N	DATA	OPERAZIONE	CAUSA	DATA	OPERAZIONE	CAUSA
1	25/05/1994	TRASFERIMENTO	PER CAUSA DI MORTI	25/05/1994	TRASFERIMENTO	PER CAUSA DI MORTI

DEBITI E CREDITI DEBITI

DEBITI E CREDITI CREDITI

*Antonello Bebene buoni*  
*Salv'Angelo Rousseau*  
*Aure Sart*  
*-Riccardo Sarti*  
*Katia Sarti*  
*Flavio Sarti*  
*Dej Emma, Daniela*  
*Boccardi Jacopo*  
*Clara Faccioni*  
*Benedini Angelo*  
*Filippo Saba*



Direzione Provinciale di Fisca  
 Ufficio Provinciale - Agrimontio  
 SEVICO - 05424

**Visura storica per immobile**  
 Situazione degli atti informatizzati dall'impianto meccanografico al 29/01/2018

Data: 29/01/2018 - Ora: 09:49:32 - Segno

Visura n. 141108 Pag. 1

**Dati della richiesta** Comune di FORTE DEI MARMI - Codice: D5260  
 Provincia di LUCCA  
 Foglio: 9 Particella: 327

- INTESTATI**
1. SEDI Sottosede APE TRANSAMBITO 17.04.1964
  2. SEDI Sottosede APE TRANSAMBITO 17.04.1964
  3. SEDI Sottosede APE TRANSAMBITO 17.04.1964
  4. SEDI Sottosede APE TRANSAMBITO 17.04.1964

**Situazione dell'Immobile dal 21/03/1961**

N	DATI FUNZIONARI		Qualità	DATI CATASTRALI		Stato	DATI DI RIVENDITA
	Foglio	Particella		Sub.	Desc.		
1	9	327		SABIN	340000	2	Stabile
Superficie		Superficie		Superficie		Superficie	
1.000,00		1.000,00		1.000,00		1.000,00	

Stato: 1.000,00  
 Valore: 1.000,00  
 Tipologia: 1.000,00

**Situazione dell'Immobile dal 26/06/1979**

N	DATI FUNZIONARI		Qualità	DATI CATASTRALI		Stato	DATI DI RIVENDITA
	Foglio	Particella		Sub.	Desc.		
1	9	327		SABIN	340000	2	Stabile
Superficie		Superficie		Superficie		Superficie	
1.000,00		1.000,00		1.000,00		1.000,00	

Stato: 1.000,00  
 Valore: 1.000,00  
 Tipologia: 1.000,00

*Giulio*

1. Stato proposto per 15.000 euro di valore nominale da  
 2. Stato proposto per 45.000 euro di valore nominale da  
 3. Stato proposto per 45.000 euro di valore nominale da

1. Stato proposto per 15.000 euro di valore nominale da  
 2. Stato proposto per 45.000 euro di valore nominale da  
 3. Stato proposto per 45.000 euro di valore nominale da

1. Stato proposto per 15.000 euro di valore nominale da  
 2. Stato proposto per 45.000 euro di valore nominale da  
 3. Stato proposto per 45.000 euro di valore nominale da

1. Stato proposto per 15.000 euro di valore nominale da  
 2. Stato proposto per 45.000 euro di valore nominale da  
 3. Stato proposto per 45.000 euro di valore nominale da



*Antoniello Vecchione*  
*Antoniello Vecchione*  
*Antoniello Vecchione*

*Carlo Sartori*  
*Katia Sartori*

*Massimo Sartori*

*Daniela Sartori*

*Bianca Sartori*

*Chiara Sartori*  
*Francesca Sartori*  
*Fabrizio Sartori*



**Visura storica per immobile**

Situazione degli atti informatizzati dall'impianto meccanografico al 29/01/2018

Data: 29/01/2018 - Ora: 09:50:33 Segue  
 Volume n. 14082 Pag. 1

Dati della richiesta  
 Comune di FORTE DEI MARMI (Codice: 07200)  
 Provincia di LUCCA  
 Foglio 9 Particella: 1106

**Area di cui urban e promiscua dal 16/12/2018**

N	INTEGRAZIONE ALTI		DATI DI ANNULLATA		DATI DI RINNOVATA	
	Foglio	Particella	Sub. (Per.)	Qualif. (Urb.)	Superficie (mq)	Stato
1	9	1106		URB URBASSO	0,00	Aggr.

Fonte: I1

Nota: sulla particella, in ogni rapporto, i rapporti insediati.

- foglio 9 particella 1102

L'istituzione alla data della richiesta deriva dai seguenti atti:

Foglio mappa del 16/12/2018 promiscua, 110231190 in atti del 16/12/2018 per atto del 16/12/2018 in 23496 (2018)

**Situazione dell'immobile etc ha originato il precedente dall'impianto meccanografico**

N	INTEGRAZIONE ALTI		DATI DI ANNULLATA		DATI DI RINNOVATA	
	Foglio	Particella	Sub. (Per.)	Qualif. (Urb.)	Superficie (mq)	Stato
1	9	1102		URB URBASSO	0,00	Aggr.

Fonte: I290

Nota: sulla particella, in ogni rapporto, i rapporti insediati.

L'istituzione alla data della richiesta deriva dai seguenti atti:

Foglio mappa promiscua del 23/12/2018





Direzione Provinciale di Lucca  
Ufficio Provinciale - Lertorio  
Servizio Catastri

### Visura storica per immobile

Situazione degli atti informatizzati dall'impianto meccanografico al 29/01/2018

Data: 29/01/2018 - Ora: 09.50.35  
Visura n.: T-4082, Pag. 2

#### Situazione degli intestati dal 25/05/1994

N	INTELLIGIBILITÀ	INTELLIGIBILITÀ	INTELLIGIBILITÀ
1	PAZZI MARCO nato a SERRAVALLE il 11/05/1954	INTELLIGIBILITÀ	INTELLIGIBILITÀ
2	PAZZI MARCO nato a SERRAVALLE il 11/05/1954	INTELLIGIBILITÀ	INTELLIGIBILITÀ
3	PAZZI MARCO nato a SERRAVALLE il 11/05/1954	INTELLIGIBILITÀ	INTELLIGIBILITÀ

DATI DERIVANTI DA: 1020 INCLINATI PASSAGGI PER CATINA DI MARCI DA 08/01/2001 protocollo 13492451 in atti del 11/02/2007 Registrazione IM Sog. VIAREGGIO Volume 27 n. 8540

#### Situazione degli intestati dal 14/06/1996

N	INTELLIGIBILITÀ	INTELLIGIBILITÀ	INTELLIGIBILITÀ
1	PAZZI MARCO nato a SERRAVALLE il 11/05/1954	INTELLIGIBILITÀ	INTELLIGIBILITÀ
2	PAZZI MARCO nato a SERRAVALLE il 11/05/1954	INTELLIGIBILITÀ	INTELLIGIBILITÀ
3	PAZZI MARCO nato a SERRAVALLE il 11/05/1954	INTELLIGIBILITÀ	INTELLIGIBILITÀ

DATI DERIVANTI DA: 1020 INCLINATI PASSAGGI PER CATINA DI MARCI DA 08/01/2001 protocollo 13492451 in atti del 11/02/2007 Registrazione IM Sog. VIAREGGIO Volume 27 n. 8540

#### Situazione degli intestati dall'impianto meccanografico

N	INTELLIGIBILITÀ	INTELLIGIBILITÀ	INTELLIGIBILITÀ
1	PAZZI MARCO nato a SERRAVALLE il 11/05/1954	INTELLIGIBILITÀ	INTELLIGIBILITÀ
2	PAZZI MARCO nato a SERRAVALLE il 11/05/1954	INTELLIGIBILITÀ	INTELLIGIBILITÀ
3	PAZZI MARCO nato a SERRAVALLE il 11/05/1954	INTELLIGIBILITÀ	INTELLIGIBILITÀ

DATI DERIVANTI DA: 1020 INCLINATI PASSAGGI PER CATINA DI MARCI DA 08/01/2001 protocollo 13492451 in atti del 11/02/2007 Registrazione IM Sog. VIAREGGIO Volume 27 n. 8540

#### Unità immobiliari n. 1

N	INTELLIGIBILITÀ	INTELLIGIBILITÀ	INTELLIGIBILITÀ
1	PAZZI MARCO nato a SERRAVALLE il 11/05/1954	INTELLIGIBILITÀ	INTELLIGIBILITÀ
2	PAZZI MARCO nato a SERRAVALLE il 11/05/1954	INTELLIGIBILITÀ	INTELLIGIBILITÀ
3	PAZZI MARCO nato a SERRAVALLE il 11/05/1954	INTELLIGIBILITÀ	INTELLIGIBILITÀ

DATI DERIVANTI DA: 1020 INCLINATI PASSAGGI PER CATINA DI MARCI DA 08/01/2001 protocollo 13492451 in atti del 11/02/2007 Registrazione IM Sog. VIAREGGIO Volume 27 n. 8540

Visura telematica estesa per fini istruttorie

\* Codice Fiscale Validato in Arretrato Tribunale





*Michela Ricciarini*  
*Antonella Be sine Invernati*  
*Anna Margio Ricciarini*  
*Roma Sarti*

*Riccardo Sarti*  
*Katia Sarti*

*Umberto Ricci*  
*Deggi Simona Damata*  
*Bressani Jacopo*  
*Clara Tascari*  
*Bressani Augusto*  
*Felipe Sals*



**Visura storica per immobile**  
 Situazione degli atti informatizzati dall'impianto meccanografico al 29/01/2018

Data: 29/01/2018 - Ora: 09:47:20 Segno  
 Visura n. 442558 Pag. 1

**Dati della richiesta**  
 Comune di FORTE DEI MARMI C.C. indice: 07500  
 Provincia di L.I.C.C.A.  
 Foglio: 9 Particella: 79

**Catasto Terreno**  
**INTESTATI**  
 1. NABE ANTONIO DI DONNA GIOIA DI 700 mq  
 2. NABE KATIA DI DONNA GIOIA DI 700 mq  
 3. NABE RICCIARDINO DI DONNA GIOIA DI 700 mq  
 4. NABE SARTI RICCARDO DI DONNA GIOIA DI 700 mq

**Situazione dell'immobile dall'impianto meccanografico**

VALORI SINTETICI		DATI CATASTRALI	
Categoria	Particella	Sub. (mq)	Superficie (mq)
1	79	700	700
Totale		700	700

Particella: 79

Contestazione alla data della richiesta deriva dai seguenti atti:

**Situazione degli intestati dal 18/09/2012**

VALORI SINTETICI		DATI CATASTRALI	
Categoria	Particella	Sub. (mq)	Superficie (mq)
1	79	700	700
Totale		700	700

Particella: 79

**SPONSORIZZAZIONE**  
 SPONSORIZZAZIONE  
 SPONSORIZZAZIONE

41. Precedente per 15.000  
 42. Spese per imposta per 45.200 di imposta di soprapprezzo da  
 Nota  
 43. Spese per imposta per 15.200 di imposta di soprapprezzo da  
 Nota  
 44. Spese per imposta per 15.200 di imposta di soprapprezzo da  
 Nota

**DATI FISCALI**

Categoria	Particella	Sub. (mq)	Superficie (mq)
1	79	700	700
Totale		700	700

Particella: 79

**DATI FISCALI**

Categoria	Particella	Sub. (mq)	Superficie (mq)
1	79	700	700
Totale		700	700

Particella: 79

*Giuseppe Ricciarini*



Direzione Provinciale - Territorio  
Servizi Clienti

Data: 29/01/2018 - Ora: 09:47:20  
Visura n. 142558 Pag. 2

### Visura storica per immobile

Situazione degli atti informatizzati dall'impianto meccanografico al 29/01/2018

2. SCARTEGGIO FUSIONE SPA - PICTRASANTA 4 10024935  
 VALTERA D'IBRATO 44 24/01/2018  
 VALTERA D'IBRATO 44 24/01/2018  
 (1) Proprietà per diritti in base al 18/01/2012  
 (2) Proprietà in base al 20/01/2013

Situazione degli interessi dall'impianto meccanografico  
 1. DANIELE MARINO KARSTNER 44 24/01/2018  
 DANIELE MARINO KARSTNER  
 (1) Proprietà per diritti in base al 20/01/2013

DATI IMMOBILIARI  
 (1) Proprietà per diritti in base al 20/01/2013

Unità immobiliare n. 1

Visura elettronica emessa per fini istituzionali

\* Codice Fiscale Velikato in Amalgama Tributaria



*Arborese Pasquale*

*Shady Sergio Romano*

*Lina Sarti*

*Riccardo Sarti*

*Katia Sarti*

*Maurizio Dan*


*Roberto Dan*

*Benedetti Paolo*

*Carla Tiscornia*

*Benedetti Paolo*

*Felipe Soto*



Direzione Provinciale di F. Marmi  
Ufficio Provinciale - Territorio  
SERVIZIO MOBILI

**Visura storica per immobile**

Situazione degli atti informatizzati dall'impianto meccanografico al 29/01/2018

Data: 29/01/2018 - Ora per 45 s. - Time

Visura n° 141562 Pag. 2

**DATI DI RIVANDEA** (FRANZIARIA PASSIVA PER LA CANTIERA MARETTI) (04/10/1988) - (Situazione della FRANZIARIA) (04/10/1988) - (Situazione della FRANZIARIA) (04/10/1988) - (Situazione della FRANZIARIA) (04/10/1988)

**Situazione degli intestati dal 11/08/2006**

DATA DI RIVANDEA	FRANZIARIA PASSIVA PER LA CANTIERA MARETTI (04/10/1988)	FRANZIARIA PASSIVA PER LA CANTIERA MARETTI (04/10/1988)	FRANZIARIA PASSIVA PER LA CANTIERA MARETTI (04/10/1988)
1	FRANZIARIA PASSIVA PER LA CANTIERA MARETTI (04/10/1988)	FRANZIARIA PASSIVA PER LA CANTIERA MARETTI (04/10/1988)	FRANZIARIA PASSIVA PER LA CANTIERA MARETTI (04/10/1988)
2	FRANZIARIA PASSIVA PER LA CANTIERA MARETTI (04/10/1988)	FRANZIARIA PASSIVA PER LA CANTIERA MARETTI (04/10/1988)	FRANZIARIA PASSIVA PER LA CANTIERA MARETTI (04/10/1988)
3	FRANZIARIA PASSIVA PER LA CANTIERA MARETTI (04/10/1988)	FRANZIARIA PASSIVA PER LA CANTIERA MARETTI (04/10/1988)	FRANZIARIA PASSIVA PER LA CANTIERA MARETTI (04/10/1988)
4	FRANZIARIA PASSIVA PER LA CANTIERA MARETTI (04/10/1988)	FRANZIARIA PASSIVA PER LA CANTIERA MARETTI (04/10/1988)	FRANZIARIA PASSIVA PER LA CANTIERA MARETTI (04/10/1988)
5	FRANZIARIA PASSIVA PER LA CANTIERA MARETTI (04/10/1988)	FRANZIARIA PASSIVA PER LA CANTIERA MARETTI (04/10/1988)	FRANZIARIA PASSIVA PER LA CANTIERA MARETTI (04/10/1988)
6	FRANZIARIA PASSIVA PER LA CANTIERA MARETTI (04/10/1988)	FRANZIARIA PASSIVA PER LA CANTIERA MARETTI (04/10/1988)	FRANZIARIA PASSIVA PER LA CANTIERA MARETTI (04/10/1988)

**Situazione degli intestati dal 26/01/2001**

DATA DI RIVANDEA	FRANZIARIA PASSIVA PER LA CANTIERA MARETTI (04/10/1988)	FRANZIARIA PASSIVA PER LA CANTIERA MARETTI (04/10/1988)	FRANZIARIA PASSIVA PER LA CANTIERA MARETTI (04/10/1988)
1	FRANZIARIA PASSIVA PER LA CANTIERA MARETTI (04/10/1988)	FRANZIARIA PASSIVA PER LA CANTIERA MARETTI (04/10/1988)	FRANZIARIA PASSIVA PER LA CANTIERA MARETTI (04/10/1988)
2	FRANZIARIA PASSIVA PER LA CANTIERA MARETTI (04/10/1988)	FRANZIARIA PASSIVA PER LA CANTIERA MARETTI (04/10/1988)	FRANZIARIA PASSIVA PER LA CANTIERA MARETTI (04/10/1988)
3	FRANZIARIA PASSIVA PER LA CANTIERA MARETTI (04/10/1988)	FRANZIARIA PASSIVA PER LA CANTIERA MARETTI (04/10/1988)	FRANZIARIA PASSIVA PER LA CANTIERA MARETTI (04/10/1988)
4	FRANZIARIA PASSIVA PER LA CANTIERA MARETTI (04/10/1988)	FRANZIARIA PASSIVA PER LA CANTIERA MARETTI (04/10/1988)	FRANZIARIA PASSIVA PER LA CANTIERA MARETTI (04/10/1988)
5	FRANZIARIA PASSIVA PER LA CANTIERA MARETTI (04/10/1988)	FRANZIARIA PASSIVA PER LA CANTIERA MARETTI (04/10/1988)	FRANZIARIA PASSIVA PER LA CANTIERA MARETTI (04/10/1988)
6	FRANZIARIA PASSIVA PER LA CANTIERA MARETTI (04/10/1988)	FRANZIARIA PASSIVA PER LA CANTIERA MARETTI (04/10/1988)	FRANZIARIA PASSIVA PER LA CANTIERA MARETTI (04/10/1988)

**Situazione degli intestati dal 11/11/1985**

DATA DI RIVANDEA	FRANZIARIA PASSIVA PER LA CANTIERA MARETTI (04/10/1988)	FRANZIARIA PASSIVA PER LA CANTIERA MARETTI (04/10/1988)	FRANZIARIA PASSIVA PER LA CANTIERA MARETTI (04/10/1988)
1	FRANZIARIA PASSIVA PER LA CANTIERA MARETTI (04/10/1988)	FRANZIARIA PASSIVA PER LA CANTIERA MARETTI (04/10/1988)	FRANZIARIA PASSIVA PER LA CANTIERA MARETTI (04/10/1988)
2	FRANZIARIA PASSIVA PER LA CANTIERA MARETTI (04/10/1988)	FRANZIARIA PASSIVA PER LA CANTIERA MARETTI (04/10/1988)	FRANZIARIA PASSIVA PER LA CANTIERA MARETTI (04/10/1988)
3	FRANZIARIA PASSIVA PER LA CANTIERA MARETTI (04/10/1988)	FRANZIARIA PASSIVA PER LA CANTIERA MARETTI (04/10/1988)	FRANZIARIA PASSIVA PER LA CANTIERA MARETTI (04/10/1988)
4	FRANZIARIA PASSIVA PER LA CANTIERA MARETTI (04/10/1988)	FRANZIARIA PASSIVA PER LA CANTIERA MARETTI (04/10/1988)	FRANZIARIA PASSIVA PER LA CANTIERA MARETTI (04/10/1988)
5	FRANZIARIA PASSIVA PER LA CANTIERA MARETTI (04/10/1988)	FRANZIARIA PASSIVA PER LA CANTIERA MARETTI (04/10/1988)	FRANZIARIA PASSIVA PER LA CANTIERA MARETTI (04/10/1988)
6	FRANZIARIA PASSIVA PER LA CANTIERA MARETTI (04/10/1988)	FRANZIARIA PASSIVA PER LA CANTIERA MARETTI (04/10/1988)	FRANZIARIA PASSIVA PER LA CANTIERA MARETTI (04/10/1988)

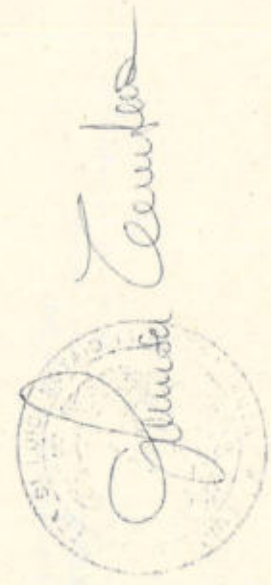
**Situazione degli intestati dall'impianto meccanografico**


DATA DI RIVANDEA	FRANZIARIA PASSIVA PER LA CANTIERA MARETTI (04/10/1988)	FRANZIARIA PASSIVA PER LA CANTIERA MARETTI (04/10/1988)	FRANZIARIA PASSIVA PER LA CANTIERA MARETTI (04/10/1988)
1	FRANZIARIA PASSIVA PER LA CANTIERA MARETTI (04/10/1988)	FRANZIARIA PASSIVA PER LA CANTIERA MARETTI (04/10/1988)	FRANZIARIA PASSIVA PER LA CANTIERA MARETTI (04/10/1988)
2	FRANZIARIA PASSIVA PER LA CANTIERA MARETTI (04/10/1988)	FRANZIARIA PASSIVA PER LA CANTIERA MARETTI (04/10/1988)	FRANZIARIA PASSIVA PER LA CANTIERA MARETTI (04/10/1988)
3	FRANZIARIA PASSIVA PER LA CANTIERA MARETTI (04/10/1988)	FRANZIARIA PASSIVA PER LA CANTIERA MARETTI (04/10/1988)	FRANZIARIA PASSIVA PER LA CANTIERA MARETTI (04/10/1988)
4	FRANZIARIA PASSIVA PER LA CANTIERA MARETTI (04/10/1988)	FRANZIARIA PASSIVA PER LA CANTIERA MARETTI (04/10/1988)	FRANZIARIA PASSIVA PER LA CANTIERA MARETTI (04/10/1988)
5	FRANZIARIA PASSIVA PER LA CANTIERA MARETTI (04/10/1988)	FRANZIARIA PASSIVA PER LA CANTIERA MARETTI (04/10/1988)	FRANZIARIA PASSIVA PER LA CANTIERA MARETTI (04/10/1988)
6	FRANZIARIA PASSIVA PER LA CANTIERA MARETTI (04/10/1988)	FRANZIARIA PASSIVA PER LA CANTIERA MARETTI (04/10/1988)	FRANZIARIA PASSIVA PER LA CANTIERA MARETTI (04/10/1988)

Unità immobiliare n° 1

Visura e commenti in essere per fini patrimoniali

\* Ufficio Usciale Validato in Anagrafe - Territorio





Direzione Provinciale di Caserta  
Ufficio Provinciale - Territorio  
Servizi Catastrali

**Visura storica per immobile**  
Situazione degli atti informatizzati dall'impianto meccanografico al 29/01/2018

Data: 29/01/2018 - Ora: 09:44:29 File  
Visura n. 140585 Pag. 3

2 - L. 03/10/1990 n. 281 art. 10, comma 1°  
DATI DI RIVENDITA

Fonte immobiliare n. 1

Assenza telematica esente per fini catastali

\* Valore Fiscale Valutato in Anagrafe Edilizia

FOURM2000020187

Flaminio De

Dott. Emma De Pomella

Basciano Proq

Mada Piscaroni  
Benedini Angeli

Fabrizio Sber

Flaminio De

Arvola De Mare Luana  
Daniela Piccinini  
Daniela Piccinini  
Daniela Piccinini

Luigi Madio Romano  
Daniela Piccinini

Riccardo Sarti

Katia Sarti

*Michela Lucarelli*

*Antonella Bevoise Lunorini*

*Marta Lengio Romano*

*Luca Santi*

*Vicenzo Monti*

*Katia Santi*

*Maurizio Lenzi*

*Daghi Omela Danuola*


*Basiliana Puga*

*Carola Pavesoni*

*Bianca Nigoli*

*Fabrizio Solbi*

*Camilla*



Direzione Provinciale di Lucca  
Ufficio Provinciale - Territorio  
Servizi Catastrali

**Visura storica per immobile**

Situazione degli atti informatizzati dall'impianto meccanografico al 29/01/2018

Data: 29/01/2018 - Ora: 09:41:29 Segite  
Visura n. 149585 - Pagine: 1

**Dati della richiesta** Comune di FORTE DEI MARMI Codice: 07200  
Provvisoria di LUCCA  
Foglio: 9 Particella: 76

- INTERESTATI**
1. PUBBLICAZIONE DELLO STATO DI DIRITTO
  2. PUBBLICAZIONE DELLO STATO DI DIRITTO
  3. PUBBLICAZIONE DELLO STATO DI DIRITTO
  4. PUBBLICAZIONE DELLO STATO DI DIRITTO
  5. PUBBLICAZIONE DELLO STATO DI DIRITTO
  6. PUBBLICAZIONE DELLO STATO DI DIRITTO
  7. PUBBLICAZIONE DELLO STATO DI DIRITTO
  8. PUBBLICAZIONE DELLO STATO DI DIRITTO

**Situazione dell'immobile dal 24-10-1981**

S	DATI IDENTIFICATIVI			DATI CATASTRALI			DATI ECONOMICI		
	Foglio	Particella	Sub. Div.	Superficie	Destinazione	Valore	Imposta	Imposta	Imposta
1	9	76		10,28	Prato Agrario	1.812,00	1.812,00	1.812,00	1.812,00

**Situazione dell'immobile dall'impianto meccanografico**

S	DATI IDENTIFICATIVI			DATI CATASTRALI			DATI ECONOMICI		
	Foglio	Particella	Sub. Div.	Superficie	Destinazione	Valore	Imposta	Imposta	Imposta
1	9	76		10,28	Prato Agrario	1.812,00	1.812,00	1.812,00	1.812,00

L'installazione alla data della richiesta deriva dai seguenti atti:









Copia conforme all'originale, munito delle prescritte firme, depositato nei miei atti.  
Si compone di sette fogli, compresi gli allegati.  
Si rilascia per usi consentiti dalla legge.

PETRASANTA, il 12 DICEMBRE 2018



The image shows a handwritten signature in dark ink, which appears to be 'Maurizio Casella'. The signature is written over a circular official stamp. The stamp contains the text 'COMUNE DI FORTE DEI MARMARI' around the top edge and 'MAYOR' at the bottom. The center of the stamp features a coat of arms. The signature is written in a cursive style, with the first name 'Maurizio' being particularly prominent.